

LAS COMUNIDADES TRANSNACIONALES MEXICANAS RADICADAS EN ESTADOS UNIDOS: CONTRIBUCIÓN AL DESARROLLO LOCAL¹

Alejandro Díaz Garay²
Irma Solano Díaz³
Gabriela Barroso Calderón⁴

Introducción

Durante la segunda mitad del siglo XX, importantes ciudades de Estados Unidos sufrieron cambios en su demografía, su paisaje cultural y lingüístico. La tendencia observada fue hacia una población más “latina”, término creado por los anglosajones para denominar a los inmigrantes provenientes principalmente del continente americano cuyo idioma madre es el español.

Los estudios pioneros desde el campo de la antropología norteamericana, se distinguieron por realizar críticas a las teorías funcionalista y estructuralista, dominantes. Kearney (1989), daba cuenta de las transformaciones de muchos poblados rurales y la creación de enclaves étnicos en California, como consecuencia de las inmigraciones de mexicanos y otros latinos. Señaló que el concepto clásico de “comunidad” utilizado en la literatura de las ciencias sociales hace referencia a un espacio acotado, habitado por un núcleo de población más o menos coherente con el curso de las relaciones sociales, un “estilo de vida compartido” y un conjunto internamente consistente de creencias, valores y normas que rigen las vidas de sus miembros; todo esto dentro de un estado-nación. Pero las acciones de personas que decidieron migrar y establecerse en otro país exigían un tratamiento teórico alternativo capaz de entender núcleos poblacionales heterogéneos. Las diferenciaciones étnicas, de residencia, de clase, del poco dominio del inglés, del estatus migratorio indocumentado, de los bajos salarios pagados, de la alta incidencia de infantes y mujeres en los campos agrícolas y de los riesgos de salud; revelaban una realidad no conocida y exigían un planteamiento teórico y metodológico nuevo.

La propuesta teórica de Kearney (*Idem.*) inició con la unidad de análisis llamada *comunidad transnacional*, formada por movimientos de personas entre localidades internacionales en respuesta a los imperativos de los mercados de trabajo y sus propias condiciones económicas de vida. En este estudio se retoma dicha categoría para conocer y comprender los desplazamientos poblacionales en las regiones tradicional y emergente del estado de Guerrero.

¹ Versión resumida de un capítulo de la obra en edición *Propuesta de políticas públicas en comunidades transnacionales del estado del Guerrero*.

² Dr. en Geografía, Universidad Autónoma de Guerrero, 744-4684312, diazgaray@prodigy.net.mx

³ Mtría. en Estudios Socioterritoriales, Universidad Autónoma de Guerrero, irmasolano@prodigy.net.mx

⁴ Dra. en Demografía, Universidad Autónoma de Guerrero, gabarroso@hotmail.com

Con la definición del concepto de *transnacionalismo*, los estudios que Rouse realizó desde 1982 pero que publicó hasta 1991, continúan la construcción teórica del fenómeno migratorio entre México y Estados Unidos.

Uso el término "transnacional" en lugar de 'binacional' en parte porque evoca la asociación entre formas de organización de migrantes y de corporaciones transnacionales. ('Transnacional' está sustituyendo gradualmente el adjetivo más popular de 'multinacional', al menos en el discurso académico.) También lo prefiero a lo 'binacional' porque permite la posibilidad de que un circuito pueda incluir sitios en más de dos países. Específicamente en el caso de Aguililla, hay indicios de que esto puede estarse dando; de como los migrantes procedentes de lugares particulares en Centroamérica llegan al área de Redwood City y gradualmente se unen al circuito de Aguililla. Una de las ventajas de tal amalgamamiento es que, si ellos necesitan abandonar los Estados Unidos, pueden ir a Aguililla y valerse de los lazos sociales establecidos ahí en lugar de tener que hacer la jornada de regreso a su propio país, más largo, más caro y a menudo más peligroso (Rouse, 1991: 20) (traducción propia).

Jameson (1984) fue uno de los primeros en advertir que al término de la Segunda Guerra Mundial surgía un capitalismo de nuevo tipo, lo que Mandel llamó capitalismo tardío o monopolista; prefirió llamarlo fase "transnacional" del capitalismo, para enfatizar el rol crucial jugado por el movimiento constante de capital, trabajo e información a través de las fronteras nacionales. En las últimas tres décadas, somos testigos de un mundo confuso, de economías entrecruzadas, sistemas de significados intersectados e identidades fragmentadas (Rouse, *ob. cit.*).

El desplazamiento entre el México rural y los Estados Unidos cobró fuerza con el Programa Bracero (1942-1964). Al término de éste, la migración entre ambos países no cesó; se tornó indocumentada. El nuevo patrón migratorio obligaba a los estudiosos del fenómeno a elaborar una cartografía alternativa del espacio social.

Otro concepto importante creado por Rouse fue el de *Circuito Migrante Transnacional*.

Uso el término 'circuito' con preferencia al de 'red' porque evoca más eficazmente la circulación de personas, dinero, bienes e información, la naturaleza pseudo-institucional del arreglo (a través de lazos puramente individuales) y la importancia calificada de lugar (a través de vínculos puramente sociales) (Rouse, *ob. cit.*).

Basado en las aportaciones teóricas de la antropología norteamericana sobre el transnacionalismo, el geógrafo francés Laurence Faret (1998), daba cuenta que para conocer la localización y el análisis dinámico de los espacios de la migración México-Estados Unidos, debía en primer lugar ser conducido a una escala global, la del conjunto de los flujos entre los dos países. Pero, la literatura que pone en perspectiva de las dimensiones espaciales de los fenómenos era fragmentaria a esta escala. Para introducir el juego del funcionamiento de las

lógicas colectivas de la migración, el enfoque de una situación local, a escala de una comunidad de origen, se hace necesaria, permitiendo dilucidar las dinámicas sociales del movimiento.

El estudio de caso es metodológicamente el mejor punto de partida para lograr captar los procesos migratorios creados y reproducidos incesantemente por los mismos migrantes en sus localidades de origen; al ir consolidando sus redes familiares y comunitarias, se van creando las comunidades transnacionales. Estas dan cuenta del tiempo que lleva reproduciéndose el fenómeno, así como la transformación de los territorios de origen y de destino.

Objetivos generales

- Contribuir a la comprensión de las dinámicas y los procesos de cambio social en la migración internacional México-Estados Unidos, a partir del circuito migratorio creado en el tiempo por las comunidades transnacionales del estado de Guerrero.
- Identificar elementos para la construcción de políticas públicas sobre la migración internacional México-Estados Unidos, a partir del circuito migratorio creado en el tiempo por las comunidades transnacionales del estado de Guerrero.

Se midió el impacto social derivado de los desplazamientos de un miembro de familia hacia su lugar de destino en el extranjero, la edad, el sexo, la escolaridad, la salud, el tiempo de estancia, las redes sociales, los lugares de cruce, las ciudades de destino, los derechos humanos, la participación política, las asociaciones existentes, fueron algunas de las variables que se reportan en el estudio. El impacto económico comprendió los hogares que reciben remesas: montos, frecuencia y gasto; el nivel de vida en hogares de migrantes; las remesas colectivas enviadas a la comunidad, entre otras variables de análisis.

Instrumento metodológico

Para ejecutar los diagnósticos comunitarios correspondientes a la segunda etapa del proyecto GUE-2008-01 denominado "Propuesta de políticas públicas y de desarrollo en comunidades transnacionales del estado de Guerrero", la estrategia metodológica para el trabajo de campo consistió en la aplicación de una triangulación de métodos aplicados al mismo problema (Jick, 1979; Vasilachis, 1993). Los datos que provienen de distintas metodologías se utilizan como complementarios para una misma verificación y como distintos tipos de datos sobre un mismo fenómeno. Mientras que la metodología cuantitativa provee esencialmente información distributiva de la acción social, las investigaciones cualitativas dan luz sobre los procesos sociales concretos.

Así, la metodología cuantitativa consistió en el análisis de los datos censales y otras estadísticas de INEGI. Sirvió de punto de partida contar con las AGEB, así como los índices de intensidad migratoria, los índices de marginación absoluta y los índices de desarrollo social, todos a nivel municipal.

La primera salida a campo consistió en aplicar la prueba piloto. Sirvió para valorar la viabilidad metodológica trazada. Una vez realizada la prueba, se abrió la discusión en el taller metodológico entre los investigadores participantes del proyecto. Se ratificaron como instrumentos de medición tanto la etnoencuesta como las entrevistas (individual y colectiva) con un enfoque transnacional; no así la matriz de contabilidad social. Una de las causas es que no se contaba con información previa de la comunidad que identificara a los actores y actividades económicas, necesaria para diseñar una muestra representativa. Un instrumento para obtener esta información es la etnoencuesta, por lo que el uso eficiente de la matriz demanda información *a priori*; una posibilidad era convertir la muestra de la MCS en censo (la muestra es igual al universo poblacional). Pero, dadas las restricciones de presupuesto y tiempo, el equipo de investigación decidió no utilizar la MCS; en consecuencia, el mayor peso recayó en la etnoencuesta. Adicionalmente, la Matriz de Contabilidad Social sólo permitiría medir los flujos de circulante e identificar las oportunidades de inversión local; no así el entender las lógicas ni los procesos migratorios de las comunidades transnacionales, compromiso de esta segunda etapa.

La etnoencuesta, permitió recabar datos e información social, demográfica, económica, antropológica, política y cultural a nivel de hogares y comunidades (Moctezuma, 2009). A través de esta, se buscó obtener información cuantitativa y cualitativa de primera mano. El cuestionario contempló preguntas semi-estructuradas. En los hechos, se convirtió en el instrumento analítico nodal para el diagnóstico comunitario; se aplicó en las dos comunidades seleccionadas y sirvió de base para la comparación de resultados entre las regiones tradicional y emergente del estudio. Este instrumento tuvo un grado de confianza del 95% y un margen de error de +/- 5%.

La observación participativa y las entrevistas con un enfoque transnacional, fueron el instrumento de síntesis; se buscó recabar información de los instrumentos precedentes para problematizarla, en el contexto de los hogares en la comunidad de origen y en el destino. Asimismo, en este instrumento, las unidades de análisis fueron el individuo, la familia, la comunidad y la organización migrantes (Moctezuma, *ob. cit.*). La aplicación requirió el traslado

del equipo de investigación a las ciudades de residencia de los migrantes, aunque el punto de partida siempre fue el de las propias comunidades transnacionales del estado de Guerrero.

Cabe señalar que para efectos de delimitar las regiones del diagnóstico se privilegió la estadística comunitaria y en segundo plano la de nivel municipal. De ahí que Temaxcalapa, se eligió por ser una de las comunidades más antiguas del estado de Guerrero en realizar prácticas transnacionales, años antes de que el gobierno federal impulsara su política pública del *Programa 3x1 para Migrantes*. No obstante, el municipio al que pertenece, Taxco de Alarcón, está clasificado por CONAPO (2002) con un grado de intensidad migratoria medio (tabla 1).

En un estudio a nivel macro bien podría formar parte de la región emergente, pero se corre el riesgo de llegar a resultados generales atípicos si no es que falsos.

Regiones del estudio

Tomando en cuenta las características históricas de la migración internacional México-Estados Unidos, en el circuito migratorio Guerrero-Estados Unidos, la maduración organizativa de sus redes sociales y el grado de intensidad del fenómeno migratorio desde la última década del siglo XX, para los propósitos de esta investigación se identificaron dos regiones claramente diferenciadas entre sí: la región tradicional y la región emergente.

La región *tradicional*

Representada por la comunidad transnacional de Temaxcalapa, municipio de Taxco de Alarcón. Se ubica en la latitud norte 18°25'44'' y longitud oeste 99°41'13'', a una altitud de 1,337 metros sobre el nivel del mar (figura 1).

Existen dos principales accesos para llegar a la comunidad: uno por la carretera federal 95 Iguala-Taxco a la altura de Puente Campuzano, con una distancia media de 15 kms., entre ambas ciudades, más 20 km., a partir del entronque, pasando por San Juan Unión; el otro por la carretera federal 51 Iguala-Teloloapan, a la altura de Oculixtlahuacán. Del entronque a Temaxcalapa la distancia es de 7 kms (figura 2) El suelo es de relieve accidentado, montañoso, con un clima con tendencia de subhúmedo a semicálido. Predomina una vegetación de selva baja caducifolia. Destacan los manantiales naturales que tiene Temaxcalapa, beneficiando a cuatro comunidades carentes de agua: Zapoapa, San Juan Unión, la Hacienda y Huixtac.

Figura 1 AGEB 041-0 de Temaxcalapa

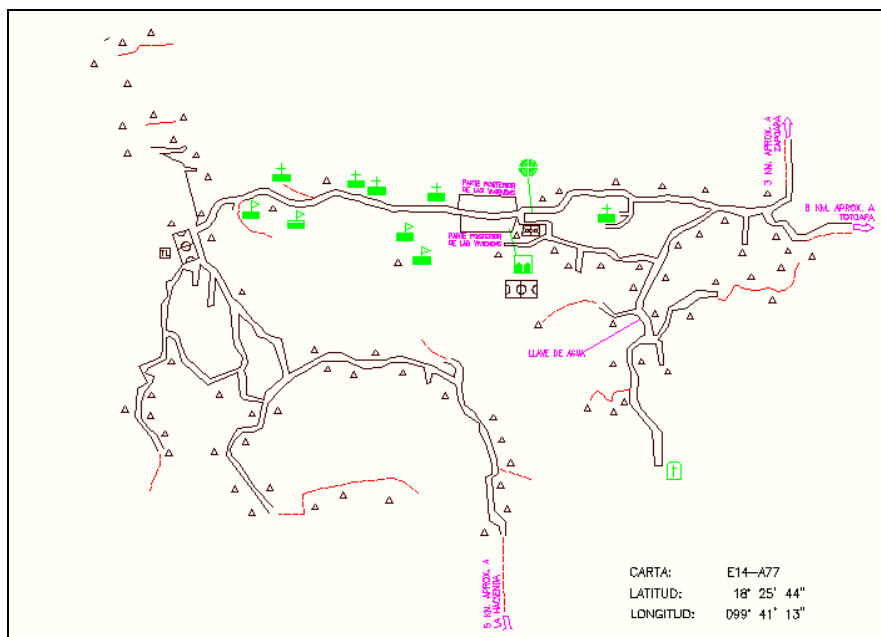


Figura 2 Acceso a la comunidad transnacional de Temaxcalapa



Representa un caso *sui generis* por tener dos clubes de migrantes en Chicago que la apoyan desde hace casi dos décadas.

La región tradicional aglutina a un total de 19 municipios; 5 están clasificados como de “muy alto” grado de intensidad migratoria; 13 de “alto” grado y el municipio de Taxco de Alarcón, que posee un grado “medio”, pero que conforma en su territorio a comunidades transnacionales

como Amealco, Teucizapan, San Juan Unión, Zapoapa y Temaxcalapa (tabla 3). Una característica distintiva de esta región es su colindancia con una entidad federativa migratoria tradicional (Michoacán) y entidades federativas consideradas emergentes por su dinamismo en la incorporación de flujos poblacionales y monetarios en los últimos veinte años (Estado de México, Morelos, Puebla y Oaxaca) (figura 3).

Figura 3 Región tradicional en el circuito migratorio Guerrero-Estados Unidos

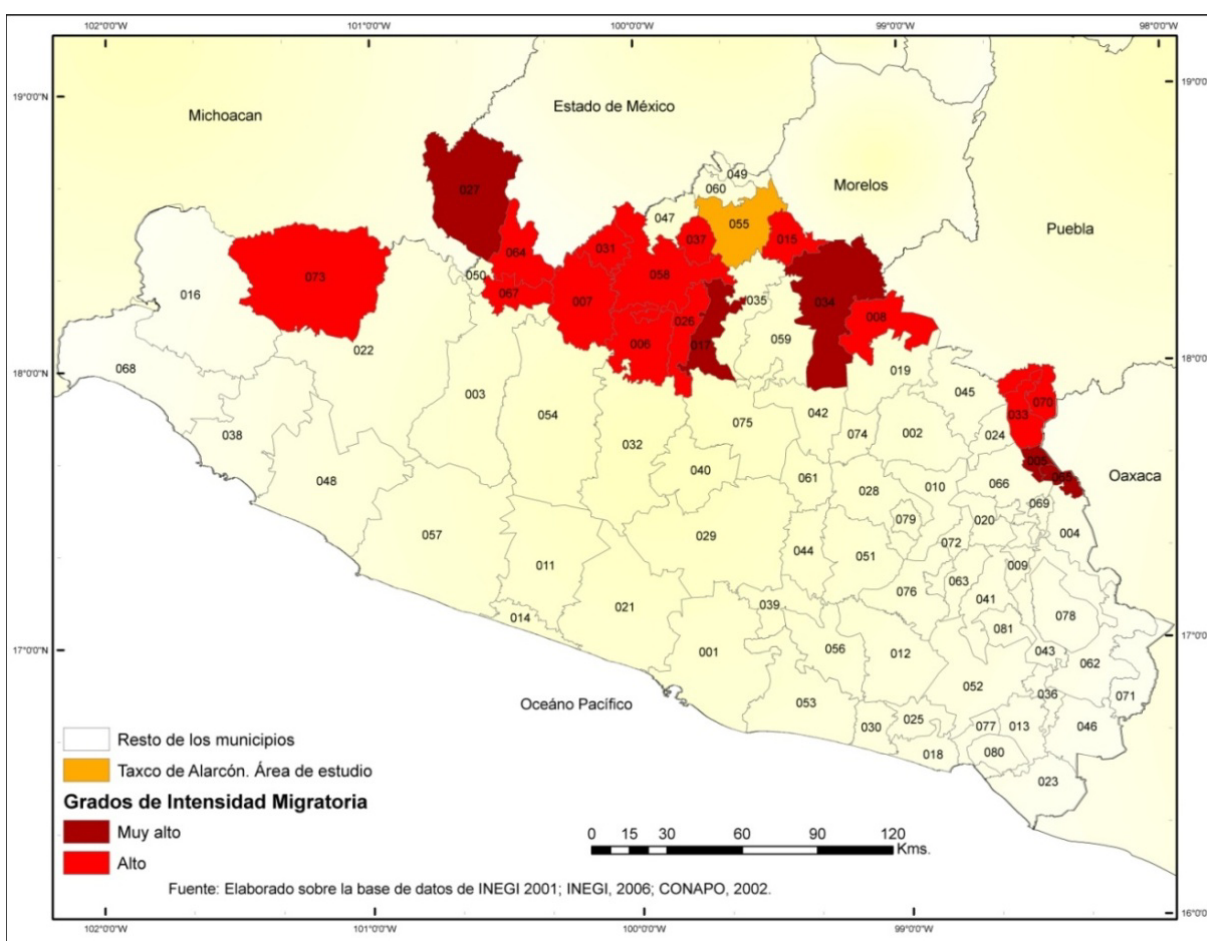


Tabla 1 Relación de municipios con “muy alto” y “alto” grado de intensidad migratoria en Guerrero

No.	Municipio	Grado de intensidad migratoria	Región política
065	Tlaxihtaquilla de Maldonado	Muy Alto	Montaña
005	Alpoyeca	Muy Alto	Montaña
034	Huitzuc de los Figueroa	Muy Alto	Norte
017	Cocula	Muy Alto	Norte
027	Cutzamala de Pinzón	Muy Alto	Tierra Caliente
070	Xochihuehuetlán	Alto	Montaña
033	Huamuxtitlán	Alto	Montaña
058	Teloloapan	Alto	Norte
037	Ixcateopan de Cuauhtémoc	Alto	Norte
031	Gral. Canuto A. Neri	Alto	Norte
026	Cueltzala del Progreso	Alto	Norte
015	Buenavista de Cuellar	Alto	Norte
008	Atenango del Río	Alto	Norte
006	Apaxtla	Alto	Norte
073	Zirándaro	Alto	Tierra Caliente
067	Tlapehuala	Alto	Tierra Caliente
064	Tlalchapa	Alto	Tierra Caliente
007	Arcelia	Alto	Tierra Caliente
055	Taxco de Alarcón	Medio	Norte
Fuente: Elaborado sobre la base de datos de INEGI 2001, INEGI, 2006; CONAPO, 2002.			

En total, participan tres de las siete regiones políticas en que se divide el estado de Guerrero, Montaña, Norte y Tierra Caliente (tabla 1).

La región emergente

La región *emergente* está representada por la cabecera municipal de San Marcos (figura 4, número 53). Se trata de una región de más reciente migración en el estado respecto a la región *tradicional*. La integran 62 municipios; 25 con un grado de intensidad migratoria “medio”, 16 con un grado “bajo”, otros 16 con grado “muy bajo” y 5 que fueron creados después del año 2000, por lo que no cuentan con una valoración de su intensidad migratoria por parte de CONAPO.

Figura 4 Región emergente en el circuito migratorio Guerrero-Estados Unidos

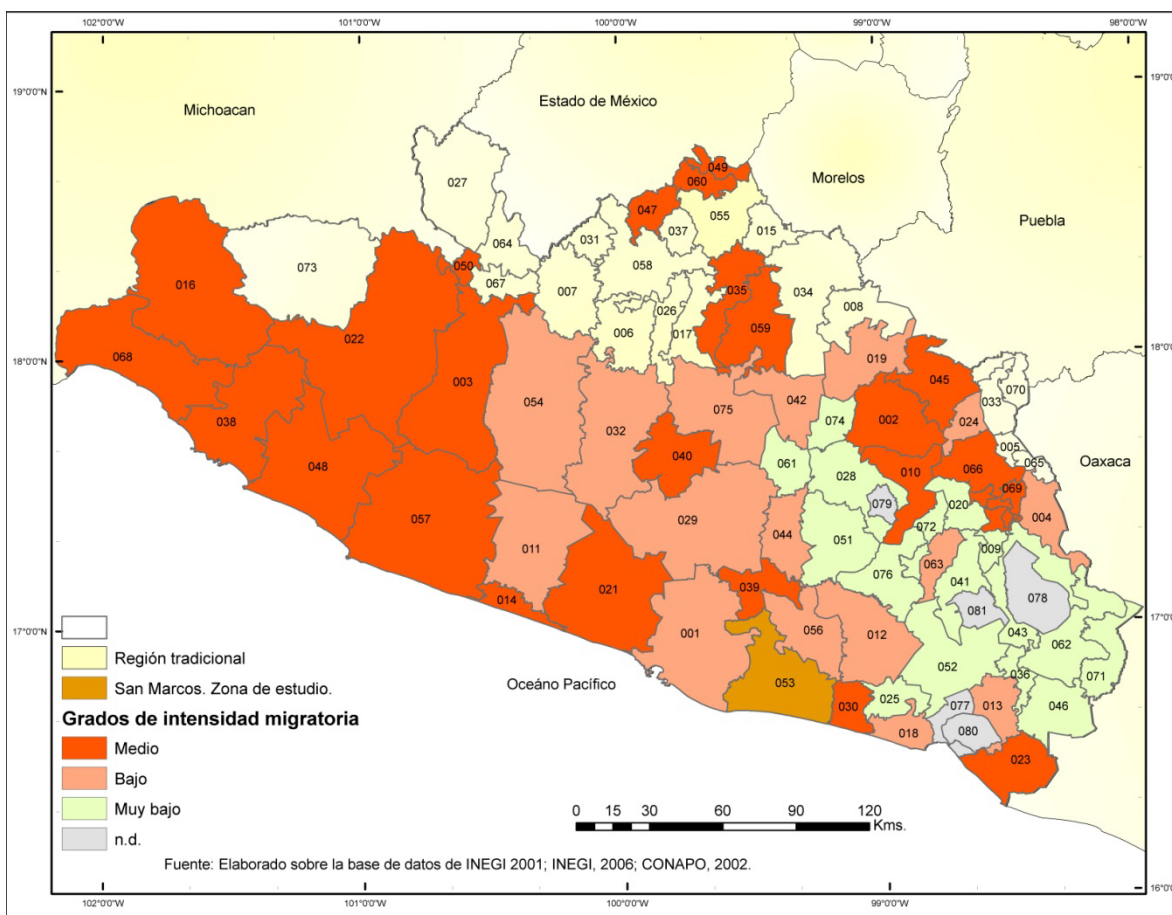


Tabla 2 Relación de municipios con “medio”, “bajo” y “muy bajo” grado de intensidad migratoria en Guerrero

No.	Municipio	Grado de intensidad migratoria	Región política
002	Ahuacuotzingo	Medio	Centro
039	Juan R. Escudero	Medio	Centro
040	Leonardo Bravo	Medio	Centro
023	Cuajinicuilapa	Medio	Costa Chica
030	Florencio Villarreal	Medio	Costa Chica
053	San Marcos	Medio	Costa Chica
014	Benito Juárez	Medio	Costa Grande
016	Coahuayutla De José María Izazaga	Medio	Costa Grande
021	Coyuca De Benítez	Medio	Costa Grande
038	José Azueta	Medio	Costa Grande
048	Petatlán	Medio	Costa Grande
057	Técpan De Galeana	Medio	Costa Grande
068	Unión De I. Montes De Oca, La	Medio	Costa Grande
010	Atlixnac	Medio	Montaña
045	Olinalá	Medio	Montaña
066	Tlapa De Comonfort	Medio	Montaña
069	Xalpatláhuac	Medio	Montaña
035	Iguala De La Independencia	Medio	Norte
047	Pedro Ascencio Alquisiras	Medio	Norte
049	Pilcaya	Medio	Norte
059	Tepecoacuilco De Trujano	Medio	Norte
060	Tetipac	Medio	Norte
003	Ajuchitlán Del Progreso	Medio	Tierra Caliente

022	Coyuca De Catalán	Medio	Tierra Caliente
050	Pungarabato	Medio	Tierra Caliente
001	Acapulco De Juárez	Bajo	Acapulco
029	Chilpancingo De Los Bravo	Bajo	Centro
032	General Heliodoro Castillo	Bajo	Centro
042	Mártir De Cuilapan	Bajo	Centro
044	Mochitlán	Bajo	Centro
075	Eduardo Neri	Bajo	Centro
012	Ayutla De Los Libres	Bajo	Costa Chica
013	Azoyú	Bajo	Costa Chica
018	Copala	Bajo	Costa Chica
056	Tecoanapa	Bajo	Costa Chica
011	Atoyac De Alvarez	Bajo	Costa Grande
004	Alcozauca De Guerrero	Bajo	Montaña
024	Cualác	Bajo	Montaña
063	Tlacoapa	Bajo	Montaña
019	Copalillo	Bajo	Norte
054	San Miguel Totolapan	Bajo	Tierra Caliente
028	Chilapa De Alvarez	Muy bajo	Centro
051	Quechultenango	Muy bajo	Centro
061	Tixtla De Guerrero	Muy bajo	Centro
074	Zitlala	Muy bajo	Centro
025	Cuautepec	Muy bajo	Costa Chica
036	Igualapa	Muy bajo	Costa Chica
046	Ometepec	Muy bajo	Costa Chica
052	San Luis Acatlán	Muy bajo	Costa Chica
062	Tlacoachistlahuaca	Muy bajo	Costa Chica

071	Xochistlahuaca	Muy bajo	Costa Chica
009	Atlamajalcingo Del Monte	Muy bajo	Montaña
020	Copanatoyac	Muy bajo	Montaña
041	Malinaltepec	Muy bajo	Montaña
043	Metlatónoc	Muy bajo	Montaña
072	Zapotitlán Tablas	Muy bajo	Montaña
076	Acatepec	Muy bajo	Montaña
077	Marquelia	n.d.	Costa Chica
080	Juchitán	n.d.	Costa Chica
078	Cochoapa el Grande	n.d.	Montaña
079	José Joaquín de Herrera	n.d.	Montaña
081	Iliatenco	n.d.	Montaña
Fuente: Elaborado sobre la base de datos de INEGI 2001, INEGI, 2006; CONAPO, 2002.			

Desarrollo

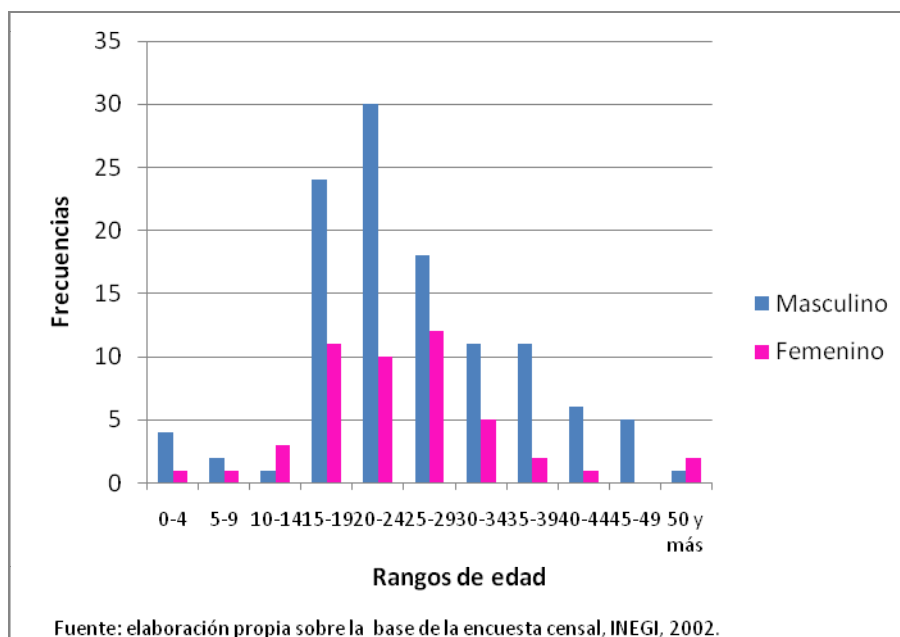
Región tradicional

A nivel municipal, la región tradicional representada por Taxco de Alarcón, registra una migración que inició con el Programa Bracero (1942-1964). El patrón migratorio tradicional estaba configurado en su mayoría por hombres, mayores de 18 años, de origen rural y una migración de retorno.

A partir de 1990, el patrón migratorio cambió y sus rasgos característicos aún prevalecen. Presenta una migración de ambos géneros, de todas las edades, destacando la salida de mano de obra potencial y/o altamente productiva, una tendencia hacia la migración de no retorno derivado de la mayor dificultad que representa cruzar la frontera norte del país sin documentos. En general, estas características del nuevo patrón migratorio internacional se observan también en la región tradicional de México (Solano, 2008); entre otras, derivada de la formación de redes sociales comunitarias.

A partir de los 15 años de edad la migración taxqueña se incrementa súbitamente, aunque más pronunciado en los hombres y disminuyó paulatinamente hasta los 35 años (figura 5).

Figura 5 Edad y sexo de los migrantes originarios del municipio de Taxco de Alarcón

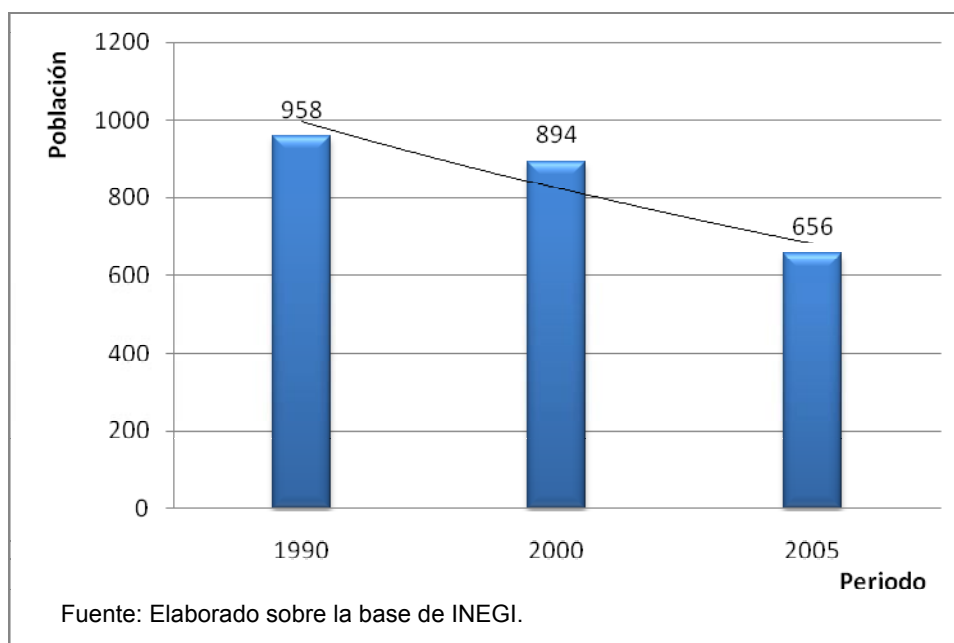


Evolución de la población en Temaxcalapa 1990-2005

La figura 6 muestra la dinámica poblacional de Temaxcalapa. En 1990, la comunidad registraba una población de 958 habitantes; diez años después disminuyó 6.7% y en 2005 la caída fue de 31.5% respecto a 1990 (INEGI, 1990; INEGI, 2000; INEGI, 2005).

El II Censo de Población y Vivienda (2005) reportó un 45.1% de hombres y un 54.9% mujeres. La creciente disminución de la población en la localidad se debe principalmente a la migración de los jóvenes, de ambos sexos, hacia Estados Unidos.

Figura 6 Población en Temaxcalapa, Guerrero 1990, 2000 y 2005



En la observación participativa se apreciaron viviendas abandonadas y una población envejecida. La mayoría de los hombres que viven en la comunidad fueron ex braceros; ahora sus hijos se encuentran radicando en Estados Unidos. A esta segunda generación de migrantes le nacieron sus hijos en Estados Unidos. Son familias afortunadas, al contar con residencia y/o ciudadanía, por haber ingresado al vecino país del norte antes de 1986, año en que se promulgó la ley *Immigration Reform and Control Act* (IRCA), que permitió la legalización de los trabajadores indocumentados de diversos países.

Región emergente

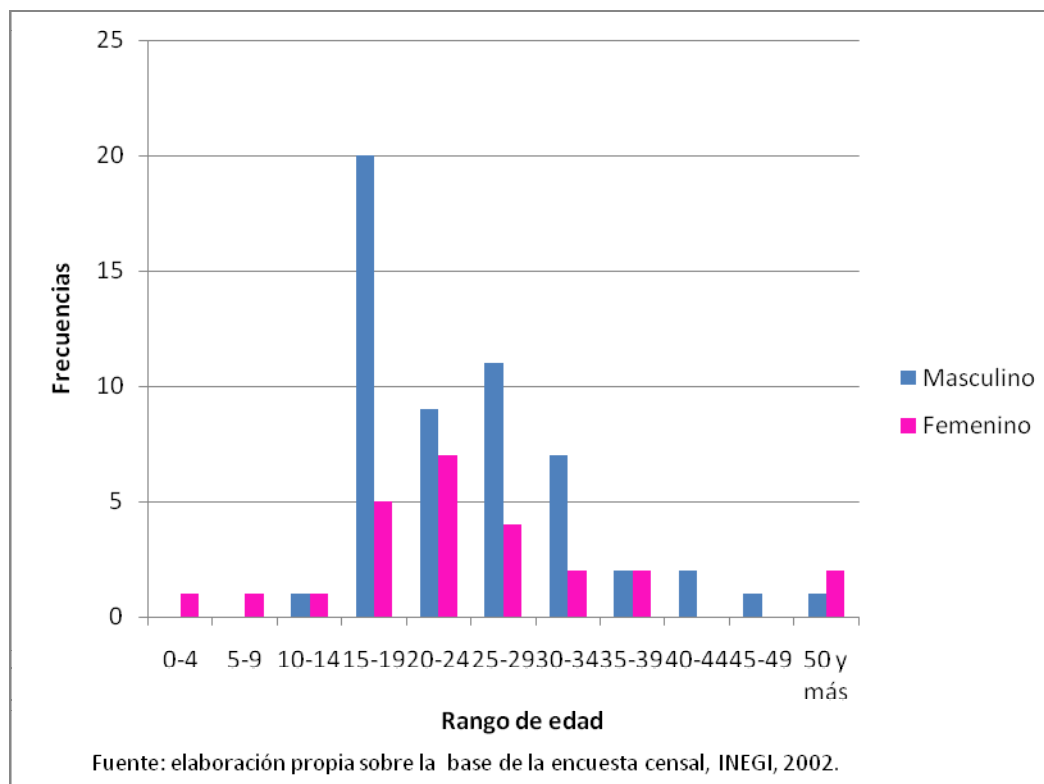
A nivel municipal, la población migrante de la región emergente, representada por San Marcos, se incorporó tardíamente en los flujos migratorios. Las primeras migraciones empezaron a darse a fines de los años 80 del siglo XX.

Se observa también una migración de tipo familiar, al detectarse niños en los flujos migratorios. Son los casos de matrimonios jóvenes que ante la falta de oportunidades, han decidido migrar.

El comportamiento de los jóvenes a partir de los 15 años de edad es similar al observado en la región tradicional. Una mayoría de estos emigra, aunque hay una disminución en el rango de 20-

24 años, pero vuelve a incrementarse a la edad de 25-29 para luego ir disminuyendo paulatinamente (figura 7).

Figura 7 Edad y sexo de los migrantes de la cabera municipal de San Marcos



Evolución de la población en San Marcos

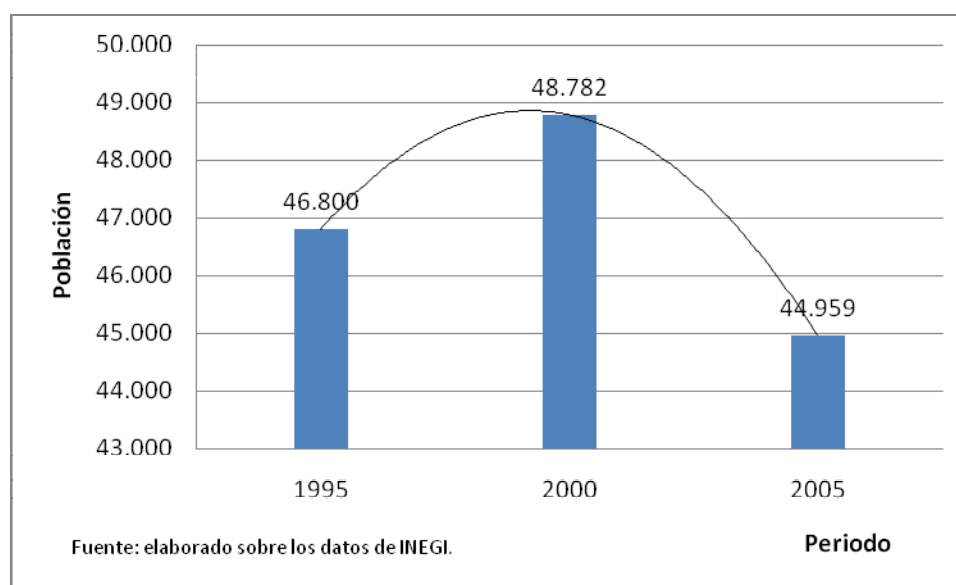
La tasa de crecimiento intercensal de 1995-2000 fue de 0.83 por ciento, para esas fechas la densidad de habitantes por kilómetro cuadrado era de 50.77 habitante.

En el año 2000, el municipio de San Marcos contaba con una población de 48,782 habitantes, equivalente al 1.6% de la población estatal, distribuidos en 10,300 hogares; en promedio, corresponde a 4.7 personas por hogar, de los cuales 23,716 perteneció al sexo masculino (48,6%) y 25,066 al sexo femenino (51.4%).

Para el 2005, aparece el fenómeno del despoblamiento; los datos demográficos reportados por INEGI (2005), muestran una disminución poblacional del 1.5% de la población estatal. Se contabilizó un total de 44,959 persona; 21,662 hombres (48.2%) y 23,297 mujeres (51.8%) (figura 8).

El promedio de edad que tiene la población de la cabecera municipal de San Marcos es de 19 años; por sexo, el promedio de edad de los hombres es de 18 años y el de las mujeres de 21 años. El índice de masculinidad, que mide la relación hombres/mujeres es de 93.0. Esa desproporción puede ser explicada por la migración internacional.

Figura 8 Población en el municipio de San Marcos, 1995, 2000 y 2005



Tiempo de ausencia del migrante en la comunidad

En ambas regiones de estudio el tiempo de ausencia es por más de un año. Casi la mitad de los migrantes, tienen un primer viaje de retorno, el cual realizan entre cinco y hasta después de diez años. Posteriormente, regresan a los Estados Unidos. Sólo un 35 por ciento vuelve a venir por una segunda ocasión. Esta vez en un menor tiempo; oscila entre los 3 y 5 años. Regresa por un familiar que fallece, se casa, cumple 15 años, etc.; una vez pasado el evento busca la forma de regresar.

La prolongación de la ausencia se debe a los altos costos que representa el cruzar la frontera norte del país sin documentos migratorios, ni permiso para laborar allá. También, las políticas públicas discriminatorias como la construcción del muro en la frontera, el incremento de efectivos de la patrulla fronteriza, la utilización de sensores y radares, obliga a los guías a explorar rutas migratorias más riesgosas.

En las entrevistas realizadas en Atlanta y Chicago, ninguno de los migrantes dijo querer regresar a su país, a pesar de haber pagado ya el préstamo de “la pasada”. Su mayor justificación es por la falta de oportunidades laborales y la diferencia salarial entre ambos países.

Identificación de las redes migratorias en la comunidad

Región tradicional

Las redes de relaciones sociales funcionan como mecanismos de atracción y fijación de la población. En el caso de Temaxcalapa, estos procesos han creado lazos comunitarios más allá del territorio nacional. El parentesco y el paisanaje es lo que alimenta a estas redes. Quienes ya cuentan con residencia o ciudadanía están en mayor posibilidad de apoyar financieramente a los recién llegados, quienes necesitan ayuda para cruzar la frontera sin documentos migratorios, para conseguir empleo, para tramitar su matrícula consular, para convivir social y culturalmente, así como para conformar organizaciones sociales. Este proceso de inclusión social que data de más de dos décadas había sido poco estudiado en Guerrero.

Al interior de estas redes comunitarias además de personas, fluyen remesas, mercancías y noticias (entre la comunidad de origen y la comunidad transnacional). A través de éstas es posible determinar significativamente la concentración de migrantes de una misma zona geográfica de México en zonas específicas de los Estados Unidos (PNUD, *ob. cit.*).

En Temaxcalapa, la maduración de sus redes sociales ha propiciado que más de la mitad de su población radique en Chicago; la mayoría de ellos son jóvenes que ven el territorio de origen de sus padres y abuelos como ajeno a su entorno y a su nueva cultura.

Región emergente

Las llamadas redes migratorias internacionales están constituidas fundamentalmente al interior de cada una de las familias de los migrantes. Funcionan de la siguiente manera: en un primer momento de la emigración, quienes la realizaron fueron los jefes de familia (padres), posteriormente y en una segunda etapa, fueron los hijos varones de estos migrantes (solteros y casados), ayudados por sus padres que se encontraban en los Estados Unidos. Como consecuencia de ello (padre e hijo ya en los EUA), las hijas mujeres y hermanas de estos migrantes, vieron este acto como un fenómeno de moda impuesto en la comunidad por los años 90's y sobre todo a inicio del Siglo XXI. En estos últimos años, son las amas de casa y esposas de los migrantes, quienes están aprovechando estas redes familiares para insertarse en el proceso migratorio y por igual están partiendo a los Estados Unidos.

Así, en el devenir del tiempo, se ha instaurado como una práctica común en San Marcos, que familias enteras emigren hacia el vecino país del norte, con la esperanza de encontrar mejores oportunidades de desarrollo, centrandose en los lazos familiares, la seguridad que les da el contar con un integrante familiar en los Estados Unidos, que al llegar allá les garantice al menos hospedaje y alimentación, mientras dicen ellos: “encontramos un jale”.

Conclusiones

Guerrero a pesar de ser una entidad emergente en la migración hacia Estados Unidos, que en sus orígenes participaban sólo algunos municipios de la región tradicional; en la actualidad, debido al proceso general de difusión espacial de las prácticas migratorias, la población de la región emergente se ha incorporado a esta dinámica, ante la falta de oportunidades laborales en la entidad.

Debido a la temporalidad del empleo en el campo guerrerense y la baja productividad de sus tierras, la movilidad de la población data desde el periodo del Programa Bracero. Con la insuficiencia de ganancias en la agricultura, el crecimiento demográfico ha conducido a los habitantes a buscar las actividades complementarias al exterior de la comunidad. Después de algún tiempo, las familias han logrado salir adelante gracias al empleo obtenido en Estados Unidos. Las experiencias de los adultos alimentan las ilusiones de los niños y jóvenes de la comunidad, quienes sólo esperan cumplir la mayoría de edad para migrar. Lo preocupante de esta migración joven es la pérdida de potencial de mano de obra y la tendencia a la migración de no retorno, una de las características del nuevo patrón migratorio. De todos los migrantes entrevistados tanto en Atlanta como en Chicago, ninguno expresó su deseo de regresar a México en lo inmediato. Algunos hablan de pasar los últimos días de su vida en su pueblo, una vez que no puedan continuar trabajando en Estados Unidos.

El envío de remesas familiares en los últimos años ha sido un alivio temporal a la condición de pobreza en los hogares, pero crea una dependencia económica de la población beneficiaria. Como estrategia de desarrollo no es opción; genera despoblamiento y pérdida de mano de obra muy joven.

La migración internacional por motivos laborales hace que México se pierda la oportunidad de beneficiarse de la estructura demográfica y de las bajas tasas de dependencia, así como la ampliación de cobertura y fortalecimiento del sistema de protección social. El llamado bono demográfico del país se convertirá pronto en un pagaré demográfico. El estar perdiendo

progresivamente fuerza laboral durante las edades de más alta productividad no contribuye al crecimiento de la economía en México, ni a los fondos de protección social. Algunos trabajadores mexicanos volverán a su país cuando no puedan ser contratados en Estados Unidos dada su vejez y demandarán servicios de salud, sociales y el derecho a una vida digna. El sistema de pensiones en México hará crisis.

La dinámica asociativa de los migrantes originarios del estado de Guerrero es similar a la que acontece en otras entidades federativas. Los niveles de organización alcanzados por los clubes guerrerenses han servido de ejemplo a otras organizaciones mexicanas en Chicago. No es el caso de Atlanta, ni de California, Arizona o Texas, importantes estados de destino para los guerrerenses. De cualquier modo, las organizaciones existentes son estructuras que merecen ser estudiadas por los impactos de diferente alcance que se les pueda reconocer, tanto en los lugares de destino como en los lugares de origen, hacia donde suelen orientarse la mayoría de sus acciones.

Sin embargo, por ahora la influencia de los clubes guerrerenses tiene un impacto mayor en los lugares de origen que en los lugares de destino de los propios miembros que los conforman. El principal impacto se sitúa en el nivel de la comunidad transnacional; las lógicas de solidaridad, de compromiso comunitario y de organización social, reafirman la identidad y la cultura de sus propios actores.

En los lugares de destino las comunidades transnacionales, lejos de asimilar la cultura anglosajona, han logrado crear sus propios espacios e ir transformando los territorios de llegada. El migrante al ir superando su pobreza adquiere más confianza personal y conciencia colectiva; vive una vida transnacional que no ha sido valorada en México. La visión del gobierno y la visión de la academia han minimizado la capacidad de raciocinio y asimilación de experiencias de los migrantes.

La marginación, la desigualdad y la pobreza de las localidades en el estado de Guerrero requieren una estrategia de desarrollo alternativa, una propuesta de política pública que surja de las voces de todos los actores sociales; no desde arriba, ni desde la intelectualidad de los cubículos, sino desde abajo, desde las comunidades transnacionales.

Bibliografía

- Banco de México* (2010), "Ingresos por remesas familiares. Distribución por entidad federativa". [http://www.bancomex.com/polmoneinflacion/estadisticas/balanzaPagos/balanzaPagos.html: 18 de marzo de 2010].
- _____ (2008), *Informe anual 2008*, [http://www.banxico.org.mx/documents/{E1AEFD7D-BD92-25FB-1733-D1ABC6467518}.pdf: 5 de septiembre de 2008].
- CONAPO* (2002), *Índice de Intensidad Migratoria México-Estados Unidos*, México. [http://www.conapo.gob.mx/publicaciones/migra4.htm: 12 de agosto de 2006].
- _____ (2004), *Índices Absolutos de Marginación 1990-2000*, México.
- _____ (2007), *Índices de marginación a nivel localidad, 2005*, México.
- Díaz, Alejandro y María del Carmen Juárez** (2008), "Migración internacional y remesas: impacto socioeconómico en Guerrero", en *Papeles de Población*, No. 56, CIEAP/UAEM, Toluca, México.
- Díaz, Alejandro, et. al.**, (2009) "Evaluación estatal del Programa 3x1 para Migrantes" en Díaz, A., G. Barroso y L.F. Ocampo (coords.) (2009), *Evaluación del Programa 3x1 para Migrantes en Guerrero 2002-2008*, Universidad Autónoma de Guerrero, México.
- Faret, Laurence** (1998), "Les territoires de la mobilité. Champ migratoire et espaces transnationaux entre le Mexique et les Etats Unis", *Tesis*, Doctorado en Geografía, Universidad de Toulouse Le Mirail, Francia.
- Gamio, Manuel** (1930), *Número, procedencia y distribución de los emigrantes mexicanos en los Estados Unidos*, Talleres Gráficos Editorial y Diario Oficial, México.
- IME* (Instituto de los Mexicanos en el Exterior) (2008), *Matrícula consular, 2006 y 2007*.
- INEGI* (2001a), *XII Censo General de Población y Vivienda*, Ags., México.
- _____ (2001b), *Base de Datos y Tabulados de la Muestra Censal*, Ags., México.
- _____ (2002), *Sistema para la Consulta de la Información Censal 2000. SCINCE Guerrero*, INEGI, México.

- _____ (2006), *II Censo de Población y Vivienda 2005. Resultados definitivos. Tabulados básicos*, México
- _____ (2008), *Sistema de Cuentas Nacionales de México. Producto Interno Bruto por Entidad Federativa, 2001-2006*, México.
- Jameson, Fredric** (1984) "Postmodernism, or the cultural logic of late capitalism", *New Left Review*, No. 146.
- Jick, Todd D.** (1979), "Mixing qualitative and quantitative methods: triangulation in action", *Administrative Science Quarterly*, XXIV:4, Qualitative methodology.
- Kearney, Michael y Carole Nagengast** (1989), "Anthropological perspectives on transnational communities in rural California" en California Institute for Rural Studies, Working Paper # 3, Estados Unidos.
- Moctezuma, Miguel** (2009), "Laguna Grande: etnografía de un circuito social transnacional de sistema migratorio maduro", en Ramos, María Elena (coord.) (2009), *Migración e identidad: emociones, familia, cultura*, Fondo Editorial de Nuevo León, México.
- Solano, Irma** (2008), "El cambio de patrón migratorio en San Juan Unión, Municipio de Taxco de Alarcón, Guerrero", Tesis de Maestría en Estudios Socioterritoriales, UAGro., Guerrero, México.
- PNUD** (2007), *Informe sobre Desarrollo Humano. México 2006-2007*, D.F., México.
- Rouse, Roger** (1991), "Mexican migration and the social space of postmodernism", *Diáspora*, 1:1, Estados Unidos.
- Vasilachis, Irene** (1993), *Métodos cualitativos I. Los problemas teórico-epistemológicos*, Centro Editorial de América Latina, Buenos Aires, Argentina.